

# Δημιουργία κοινοτικού χώρου: πρόταση για την ανάπλαση της πλατείας Ebertplatz στην Κολωνία της Γερμανίας

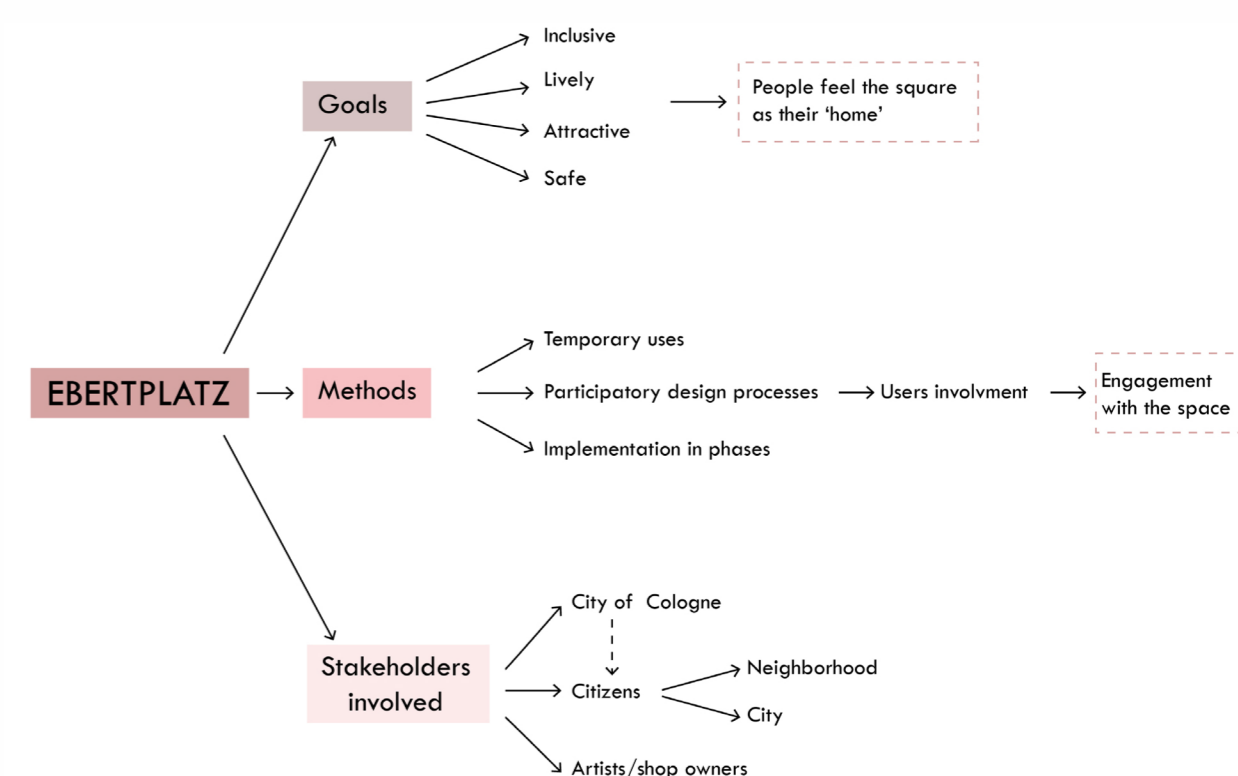
Μάρθα Σεϊτανίδου - TU / eindhoven University of Technology  
martha.seitanidou@gmail.com

Η ανάπλαση της πλατείας Ebertplatz στην Κολωνία έχει έναν ξεκάθαρο στόχο: να κάνει τους χρήστες να αισθάνονται αυτή την πλατεία σαν το σπίτι τους. Η πρόταση αναδιαμορφώνει τον δημόσιο χώρο, ενισχύει τις υφιστάμενες χρήσεις και φέρνει κοντά τις διάφορες κοινωνικές ομάδες. Το αποτέλεσμα είναι ένα σύνολο κτιρίων, παρεμβάσεων μικρής κλίμακας και ανοιχτών χώρων που προσφέρουν νέες εμπειρίες στους χρήστες. Οι άνθρωποι που ζουν στις πόλεις χρειάζονται ανοιχτούς δημόσιους χώρους, όπου μπορούν να συναντηθούν και να αλληλεπιδράσουν μεταξύ τους. Ας σχεδιάσουμε λοιπόν για τους ανθρώπους! Ας αξιοποιήσουμε όλους τους διαθέσιμους χώρους και ας κάνουμε τη ζωή στις πόλεις καλύτερη!

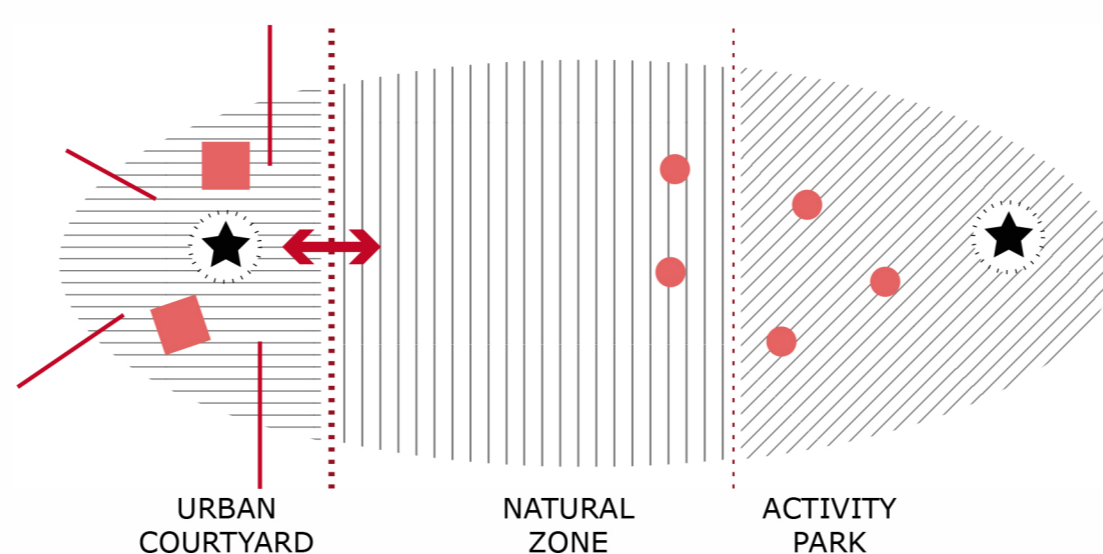
Η έρευνα και η σχεδιαστική πρόταση ξεκινούν με το παρακάτω ερώτημα: Πώς μπορεί ένας παραμελημένος δημόσιος χώρος να μετατραπεί σε χώρο συνάντησης και αλληλεπίδρασης που καλλιεργεί το αίσθημα της κοινότητας; Κατά την έρευνα εφαρμόστηκαν οι μέθοδοι 'mind mapping' και 'behavioral mapping'. Μέσα από την πρώτη μέθοδο προκύπτει μια συνολική εικόνα των συνεργαζόμενων φορέων και γίνεται ξεκάθαρο το όραμα, που είναι η δημιουργία ενός ασφαλούς χώρου για όλους. Παραδείγματα πρακτικών που μπορούν να συμβάλλουν στην υλοποίηση του είναι οι προσωρινές χρήσεις και οι συμμετοχικές διαδικασίες. Μέσω της μεθόδου 'behavioral mapping' μελετήθηκε η κίνηση των χρηστών στον χώρο της πλατείας. Τα στοιχεία που συλλέχθηκαν αποτέλεσαν την βάση του σχεδιασμού των κτιρίων και των παρεμβάσεων στον δημόσιο χώρο. Στην περίπτωση της Ebertplatz, οι δημόσιοι και ιδιωτικοί φορείς και οι πρωτοβουλίες των πολιτών συνεργάζονται, αξιοποιούν τα διαθέσιμα στοιχεία και ενισχύουν το αίσθημα της κοινότητας. Η πλατεία δημιουργεί ένα βήμα όπου οι πολίτες μπορούν να εκφράσουν τις ιδέες τους, να πάρουν μέρος σε συμμετοχικές διαδικασίες και να κάνουν τελικά την πλατεία μέρος της καθημερινότητάς τους. Η πλατεία γίνεται χώρος αλληλεπίδρασης και συνδημιουργίας. Ακολουθεί τις ανάγκες των χρηστών, προσαρμόζεται ανάλογα και αντανακλά την ατμόσφαιρα της πόλης.



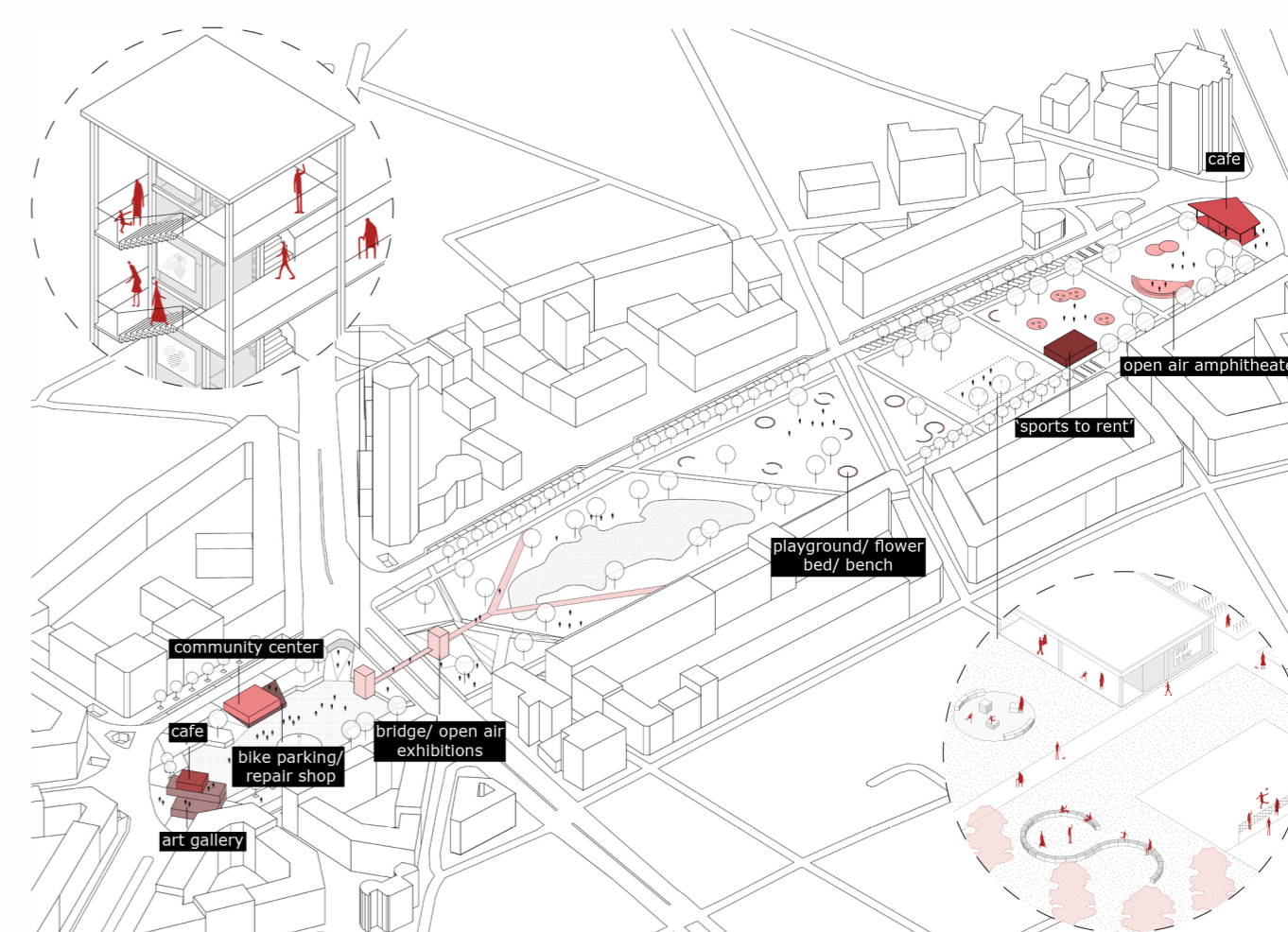
Η πλατεία βρίσκεται σε στρατηγικό σημείο στη συμβολή του άξονα Βορρά-Νότου και της Περιφερειακής οδού, βασικών οδικών αξόνων της πόλης



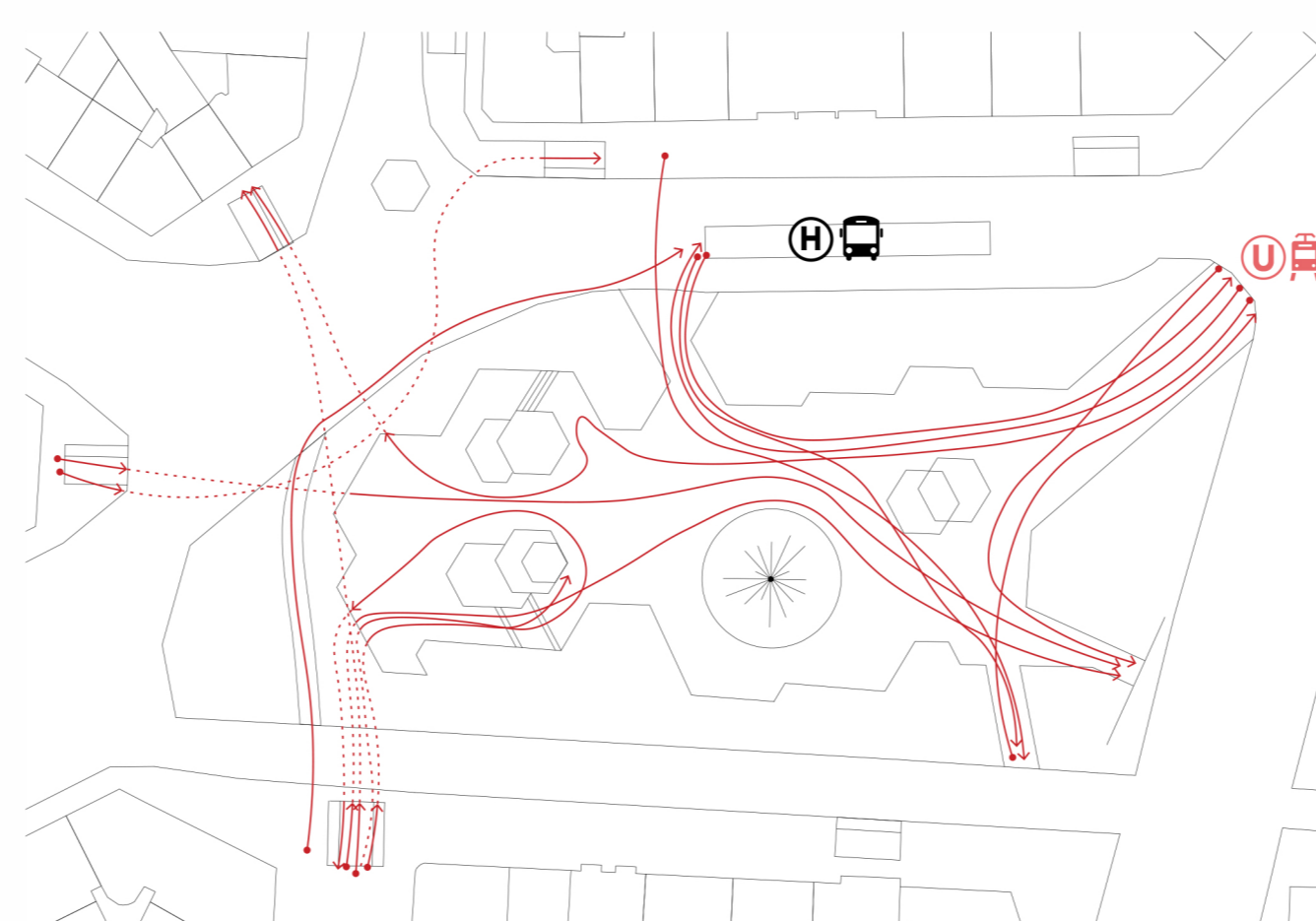
Mind map: οι συνεργαζόμενοι φορείς και το όραμα δημιουργίας ενός ασφαλούς χώρου για όλους



Διάγραμμα ιδέας, οι τρεις προτεινόμενες ζώνες με ξεχωριστό χαρακτήρα η καθεμιά



Το προτεινόμενο σύνολο κτιριακών όγκων, παρεμβάσεων μικρής κλίμακας και ανοιχτών χώρων



Behavioral mapping, κίνηση των χρηστών στο δυτικό τμήμα



Καλλιτεχνική απεικόνιση του νέου πολιτιστικού κέντρου



Μια σύνθετη τοποθεσία, ένα σύνολο πολλών διαφορετικών στοιχείων



Masterplan της σχεδιαστικής πρότασης

## 2<sup>ο</sup> ΣΥΝΕΔΡΙΟ ΣΥΜΜΕΤΟΧΙΚΟΥ ΣΧΕΔΙΑΣΜΟΥ

Κατανοώντας και αλλάζοντας την πόλη:  
Δημόσιος Χώρος & Περιβάλλον  
Ανισότητες & Δημοκρατία



<https://www.participatorylab.org/>